

Gruppo Cicloamatori



Il Primo Gruppo CICLOAMATORI AVIS

Costituito nel settembre 1976 da una ventina di avisini appassionati di ciclismo, il **Gruppo** ha sempre posto al centro dei suoi programmi la propaganda, affinché - si legge nello statuto - "**i cittadini diano sempre più numerosi la loro adesione all' Avis come donatori effettivi o sostenitori**". Nel 1977 venne iscritto all' **Udace** (L'Unione Degli Amatori Europei di Ciclismo) e poté così iniziare l'attività cicloturistica promozionale.



LE NOSTRE IMPRESE

Ecco in breve l'Albo d'Oro del Gruppo Cicloamatori dell' AVIS

ANNO	PERCORSO	TAPPE	PERIODO
2005	TIRRENO - POLLINO - IONIO	tappe 6 per complessivi km 454	11 / 18 giugno
2004	TOUR DE CORSE	tappe 8 per complessivi km 585	5 / 12 giugno
1998	SARDEGNA CENTRO SUD	tappe 6 per complessivi km 656	04 / 12 giugno
1997	MURGIA- GARGANO	tappe 6 per complessivi km 510	08 / 14 giugno
1996	SARDEGNA CENTRO NORD	tappe 8 per complessivi km 700	27 maggio / 02 giugno
1994	RALLY D'ABRUZZO	tappe 6 per complessivi km 543	07 / 14 agosto
1993	RALLY DELLA SICILIA	tappe 6 per complessivi km 635	22 / 31 maggio
1992	CREMONA - FRAUENFELD	tappe 6 per complessivi km 533	28 giugno / 03 luglio
1991	TRIESTE - TRENTO	tappe 6 per complessivi km 609	03 / 08 giugno
1990	CREMONA - GRENOBLE	tappe 4 per complessivi km 471	22 / 25 maggio
1989	CREMONA - ROMA	tappe 6 per complessivi km 763	31 luglio / 05 agosto
1987	CREMONA - LOURDES	tappe 9 per complessivi km 1168	02 / 10 agosto
1986	CREMONA - NOVARA		
1985	CUNEO - PINEROLO		
1984	CREMONA - STRASBURGO	tappe 6 per complessivi km 705	27 maggio / 03 giugno
1983	UMBRIA	tappe 3	
1982	CREMONA - TULLE (F)	tappe 8 per complessivi km 892	
1978	CREMONA- PIANEZZE		
1977	CREMONA - LOVERE		

Rally "Il Dono Del Sangue" Tirreno - Pollino - Ionio

dal 11/06/2005 al 18/06/2005 - 454 Km



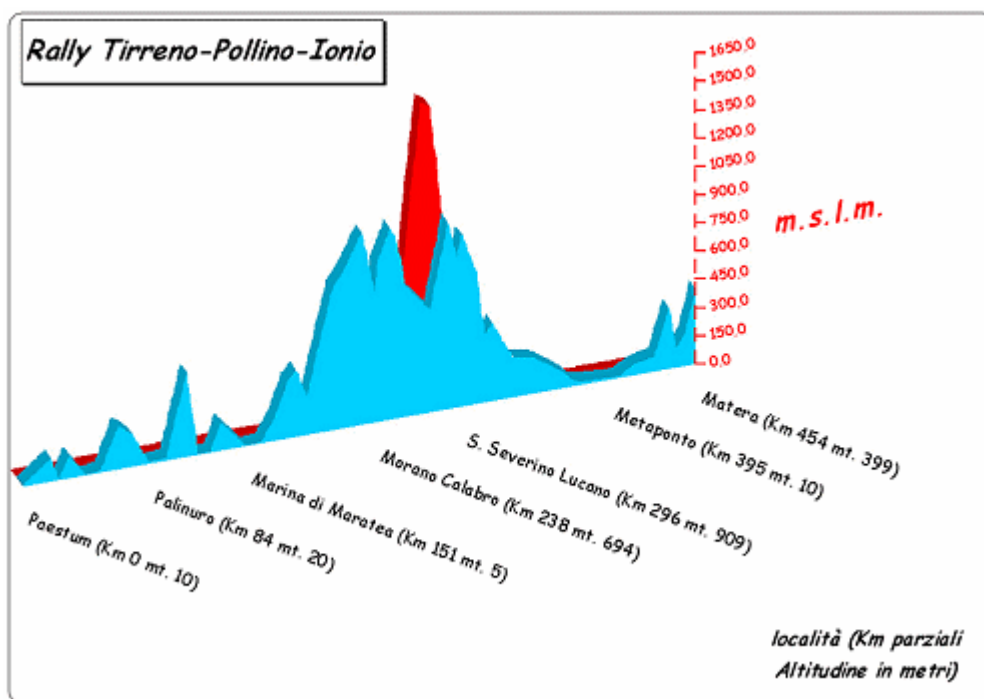
CICLISTI: DEPETRI CARLO, FERVARI ERMANNO, GENERALI GIAN SANDRO, (accompagnati dalle relative consorti ANGIOLETTA, ANNITA e LUISELLA), RUFFINI MARIO, ALQUATI TIZIANO, CORBANI ARNALDO, CASELANI AMATO, ALDOVINI IVANO, GUSBERTI GIULIANO, PEDRONI LINO, PALOMBA SALVATORE, IAZZI ENRICO, NESPOLI GIAMPIETRO e GRIGNAFFINI ELISA dell'AVIS di Cremona, da CERATI CLAUDIO, SCAPPINI CESARE, MARTELLI NELLO E ZANI PAOLO dell'AVIS di Casalmaggiore.

CACCOMPAGNATRICI VIVANDIERE: ANGIOLETTA DONELLI, FERRARI LUISELLA e ROSSI ANNITA.

AUTISTA AUTOPULMANN: SIG. ATTILIO.

LE TAPPE	
PERCORSO	Km
Paestum - Palinuro	84,2
Palinuro - Marina di Maratea	64,7
Marina di Maratea - Morano Calabr	87
Morano Calabro - S. Severino Lucan	59
S. Severino Lucano - Metaponto	98
Metaponto - Matera	57,3

[TORNA ALL'INDICE](#)



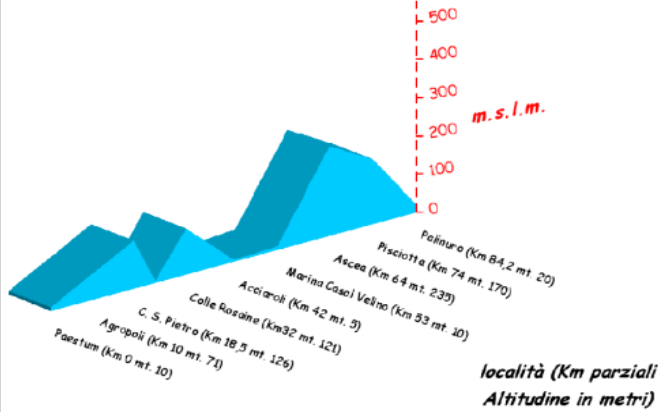
Dal mar Tirreno la fila dei ciclisti, scortata dal pullman messo a disposizione dalla B.e B. Travel Service, ha toccato i tre mari (Tirreno, Ionio e Adriatico) dopo l'attraversata del Parco Nazionale del Pollino.

I soli nomi delle località sedi di tappa lasciano intendere la bellezza e la spettacolarità dei percorsi, che si sono alternati: dai colori del mare (e che mare!), ai templi di Paestum e Metaponto, ai prati in fioritura, alle pinete di querce e pini loricati del Pollino, alle bionde distese, quasi a perdita d'occhio, delle coltivazioni di frumento di Altamura, fino ai vigneti e agli oliveti del Tavoliere delle Puglie.

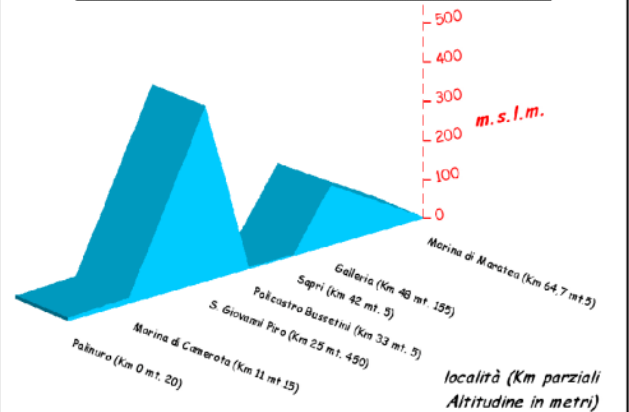
Durante tutti gli otto giorni della gita sono regnate sovrane l'allegria e l'amicizia fra tutti i componenti della carovana. Dal punto di vista prettamente sportivo, tutti hanno avuto modo di esprimersi al meglio, capitani e gregari, attaccanti e "difensori" (chiamiamoli così). I Grimpeur, in particolare, si sono scatenati soprattutto sulle salite verso Mormanno, San Severino Lucano, del Colle del Dragone e di Montescaglioso.

Non va trascurata l'opera di propaganda svolta anche in questa occasione, che sta alla base della nostra appartenenza all'Associazione e che ci spinge a pedalare sulle strade d'Italia, e non solo, orgogliosi di indossare le magliette con le scritte e i colori dell'AVIS.

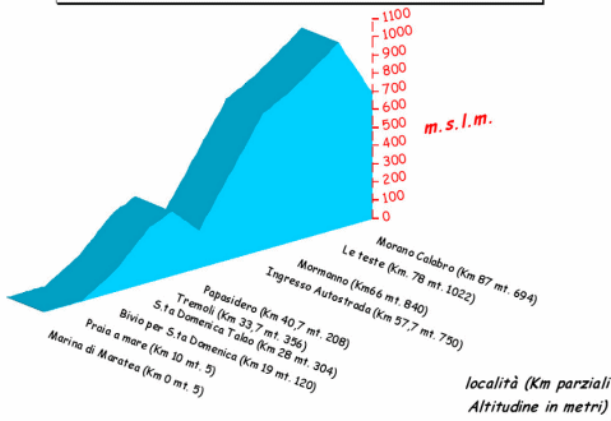
1ª Tappa - 12 giugno: Paestum - Palinuro 84,2 Km



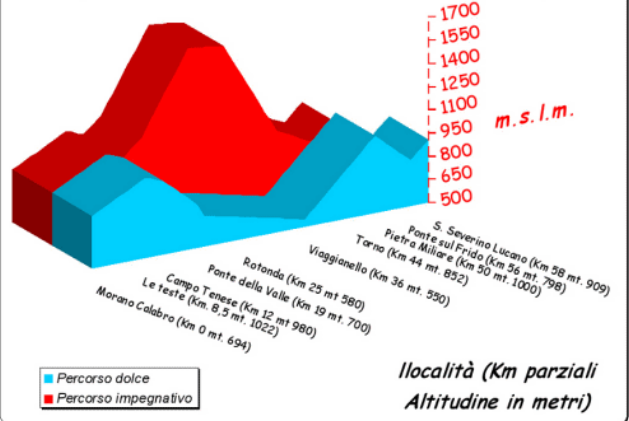
2ª Tappa - 12 giugno: Palinuro - Maratea 64,7 Km



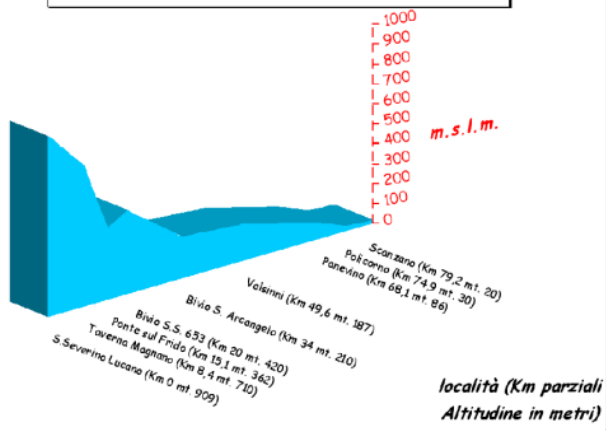
3ª Tappa - 14 giugno: Maratea - Morano Calabro 87 Km



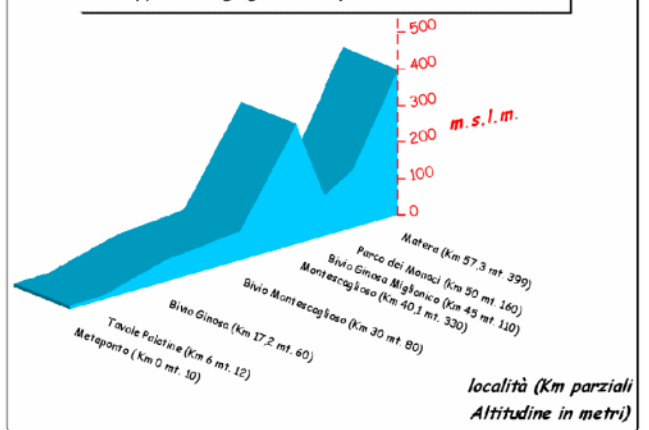
4ª Tappa - 15 giugno: Morano Calabro - S. Severino Lucano 59 Km




5ª Tappa - 16 giugno: S. Severino Lucano - Metaponto 98 Km



6ª Tappa - 17 giugno: Metaponto - Matera 57,3 Km



LE FOTO DEL RALLY



Le Tavole Palatine



I Sassi di Matera



Visita ai templi di Paestum



Il gruppo dei ciclisti



Il porto di Acciaroli



Relax



Elisa



Il bagno



Sosta panoramica



L'ascesa del Pollino



L'intervento meccanico



Capo Palinuro



Il paesaggio



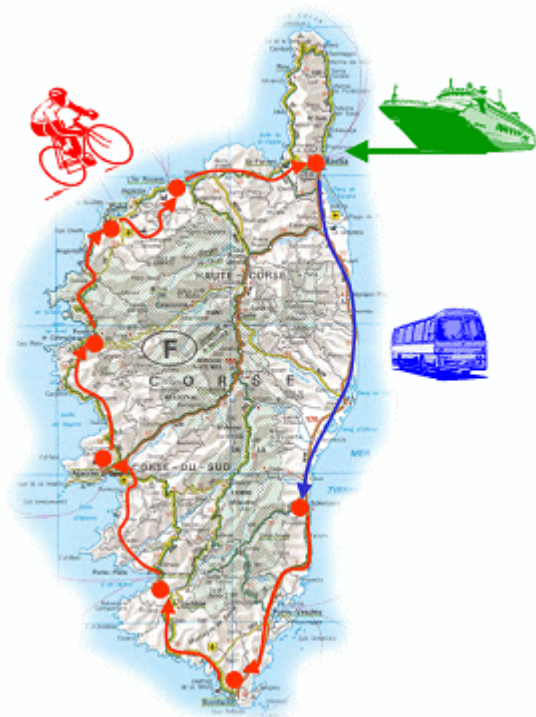
L'architetto



Attilio e le vivandiere

Tour De Corse "Le Don De Sang" - 585 Km

dal 05/06/2004 al 12/06/2004



CICLISTI: DONELLI ANGIOLETTA, DEPETRI CARLO, GENERALI GIAN SANDRO, FERVARI ERMANNNO, GUSBERTI GIULIANO, PAGLIARINI LUIGI, ALQUATI TIZIANO, RUFFINI MARIO, BODINI ROSOLINO, TALAMAZZI GUIDO, FIAMMENGHI ITALO, MASCARINI IVAN, GALLI ADELIO, POLI TIBERIO, PALOMBA SALVATORE, PEDRONI LINO, CERATI CLAUDIO, SCAPPINI CESARE, CASELANI AMATO, MARTELLI NELLO, MORI GIANFRANCO.

CACCOMPAGNATORI: BINI ANNA, FERRARI LUISELLA, POZZARI MARIA ENRICA, ROSSI ANNITA.

AUTISTA AL SEGUITO E VIVANDIERE: FERRARI SERGIO.

AUTISTA AUTOPULMANN: SIG. ROSSI.

LE TAPPE

PERCORSO	Km
Prunete - Solenzara	60
Solenzara - Bonifacio	85
Bonifacio - Olmeto Plage	70
Olmeto Plage - Ajaccio	73
Ajaccio - Porto	82
Porto - Calvi	81
Calvi - l'Ile Rousse	64
l'Ile Rousse - Bastia	70

LE SCALATE

Le prime due tappe si sono svolte nella parte sud orientale dell'isola e non hanno presentato particolare difficoltà. Particolarmente impegnative sono state le altre frazioni della parte occidentale, dovendo affrontare le seguenti ascese partendo dal livello del mare: COL ERMITAGE, BOCCA ALBITRINA, MARMANTJA, COL DE LISTINCONE, COL DE S. BASTIANO (m. 411), COL DE LAVA (m. 491), COL DE LA CROIX, COL DE PALMARELLA (m. 408), BOCCA BASSA, BOCCA SERRIA, COL DE SALVI (m. 509), BOCCA DI VEZZU, COL DE TEGHIME (m 536).


LE FOTO DEL GIRO



Gruppo dei ciclisti




Sosta pic nic



La poesia della Corsica



Sosta vista panoramica



La strada dei calanchi



Verso Bastia



Gruppo a Porto



L'unica ciclista



Sergio l'autista vivandiere



Verso l'île Rousse



Ancora relax




Inizio rally



L'ultima fatica



Arrivo a Bastia



Relax

Cremona - Lourdes - 1168 Km

dal 02/80/1987 al 10/08/1987



CICLISTI: Luisa Battaini, Angioletta Donelli, Sergio Bertamini, Walter Bertoletti, Amato Caselani, Claudio Cerati, Carlo Depetri, Giansandro Generali, Alfredo Pagliari, Mario Ruffini, Enrico Zanoni. **ACCOMPAGNATORI:** Marisa Albertoni, Marino Bodini, Ermanno Corradi.

LE TAPPE

PERCORSO	Km
Cremona - Alba	193
Alba - Sambuco	110
Sambuco - Gap	126
Gap - Vaison La Romaine	124
Vaison La Romaine - Nimes	148
Nimes - Bezières	142
Bezières - Mirepoix	124
Mirepoix - St. Gaudens	120
St. Gaudens - Lourdes	80

Cremona - Strasburgo - 705 Km

dal 27/05/1984 al 03/06/1984



CICLISTI: Mario Ruffini, Giansandro Generali, Amato Caselani, Enrico Zanoni, Rosolino Nolli, Sergio Bertamini, Carlo Depetri.
ACCOMPAGNATORI: Stefano Rizzi.

LE TAPPE		LA CRONACA
PERCORSO	Km	
Cremona - Bellagio	150	Una cavalcata di 700 km, da Cremona a Strasburgo, con un messaggio di solidarietà, per partecipare alla 1ª Assemblée Europea dei Donatori di Sangue . Vento, acqua e neve hanno messo a dura prova la resistenza dei partecipanti; in particolar modo nella tappa che da Bellinzona si concludeva ad Andermatt. Soltanto la passione per la bicicletta e il desiderio di portare a termine quanto intrapreso ha avuto ragione delle avverse condizioni atmosferiche. La bellezza delle località attraversate ha contribuito a rendere meno faticoso il percorso. Italia, Svizzera, Germania e Francia le nazioni toccate. I laghi di Como e Lugano i passi di Monteceneri e S. Gottardo, la stazione sciistica di Andermatt Lucerna, Basilea ed infine Strasburgo, dove, accolti dagli amici francesi di Tulle , si è conclusa nel Palazzo del Consiglio d'Europa l'euro-pedalata.
Bellagio - Bellinzona	70	
Bellinzona - Andermatt	90	
Andermatt - Lucerna	105	
Lucerna - Basilea	100	
Basilea - Stasburgo	190	



I ciclisti e l'accompagnatore **Stefano Rizzi**



Davanti al **Palazzo del Consiglio d'Europa** con la delegazione francese di Tulle

Cremona - Tulle - 892 Km

dal 07/08/1982 al 15/08/1982



CICLISTI: Tiziano Alquati, Guido Bassanetti, Sergio Bertamini, Amato Caselani, Carlo Depetri, Giansandro Generali, Giorgio Fazioli, Franco Locatelli, Rosolino Nollì, Claudio Mondini, Rosolino Papetti, Mario Ruffini. **ACCOMPAGNATORI:** Moreno Capelli, Ferruccio Mussi, Stefano Rizzi, Dante Tomasini.

LE TAPPE

PERCORSO	Km
Cremona - Asti	165
Asti - Susa	107
Susa - St. Jean de Maurienne	94
St. Jean de Maurienne-Belley	107
Belley - L'Abresle	107
L'Abresle - Thiers	112
Thiers - Bourg-Lastic	112
Bourg-Lastic - Tulle	88

LA CRONACA

La prima, di 165 km, è la tappa più lunga delle otto in cui è stato suddiviso il viaggio, si conclude a **Asti**. La seconda tappa, **Asti – Susa**, vede impegnati i ciclisti sulle colline di Avigliana e si per la Valle Susa. Con la terza tappa si arriva in **Francia** a **St. Jean de Maurienne** dopo aver superato il Moncenisio a quota **2084** m s.l.m. La quarta tappa si conclude a **Le Bourget**, località sull'omonimo lago, di fronte a Aix-le-Bains. Nella località collinare di **L'Abresle**, dopo aver attraversato Lione e per alcuni tratti seguito il corso del Rodano, si conclude la quinta tappa. Sede della sesta tappa, il cui percorso si snoda nel Massiccio Centrale è **Thiers**, località famosa per le sue fabbriche di coltelli. Nella penultima tappa, la settima, i ciclisti avisini affrontano due salite interessanti e molto impegnative: il Puy de Dome che con un dislivello di **1000** metri porta da quota 400 a quota 1465 m. s.l.m. in soli 6 km salita teatro di molte imprese legate alla storia del **Tour de France**. La possibilità di scalata, trattandosi di una strada privata aperta alle sole vetture, richiedeva un permesso particolare rilasciato dalla prefettura di Clermont-Ferrant, permesso ottenuto grazie all'interessamento dell'**UDACE**. La salita del Col de la Moreno che in 5 km da 400 si sale a 1062 m s.l.m. si conclude a **Bourg-Lastic**. Con l'ottava tappa termina il viaggio verso **Tulle**.